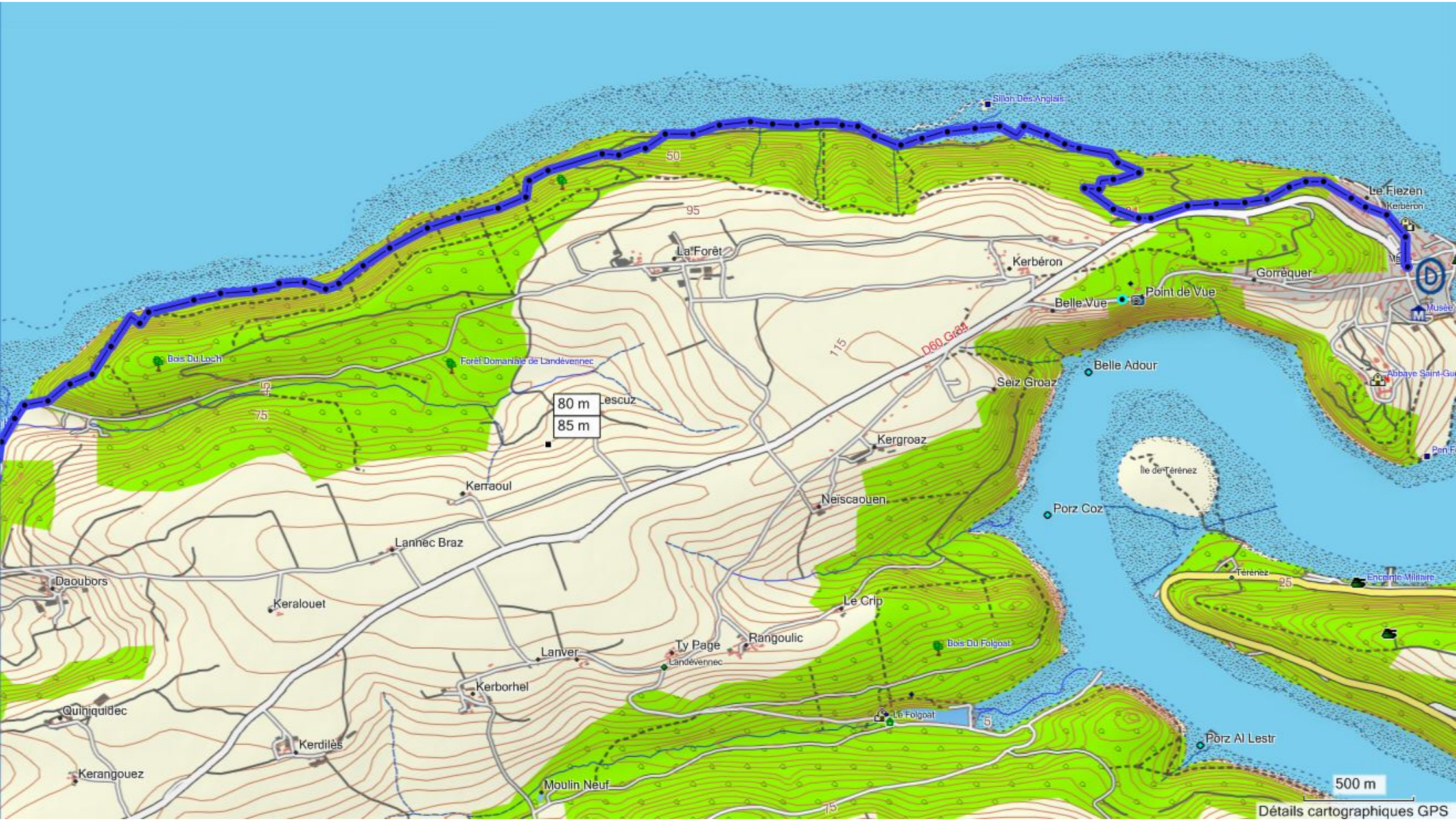
Sillon Des Anglais
50
95
La Forêt
Kerbéron
Le Fiezen
Kerbéron
Gorréquer
Point de Vue
Belle Vue
Musée
D60 Grau
115
Belle Adour
Seiz Groaz
Abbaye Saint-Gu
Bois Du Loch
Forêt Domaniale de Landévennec
75
80 m
85 m
Lescuz
Kergroaz
Ile de Térénez
Kerraoul
Neïscaouen
Porz Coz
Lannec Braz
Daoubors
Keralouet
Térénez
25
Ensemble Militaire
Le Crip
Rangoulic
Ty Page
Landévennec
Bois Du Folgoat
Lanver
Kerborhel
Quiniquidec
Le Folgoat
5
Porz Al Lestr
Kerdilès
Kerangouez
Moulin Neuf
75
500 m
Détails cartographiques GPS

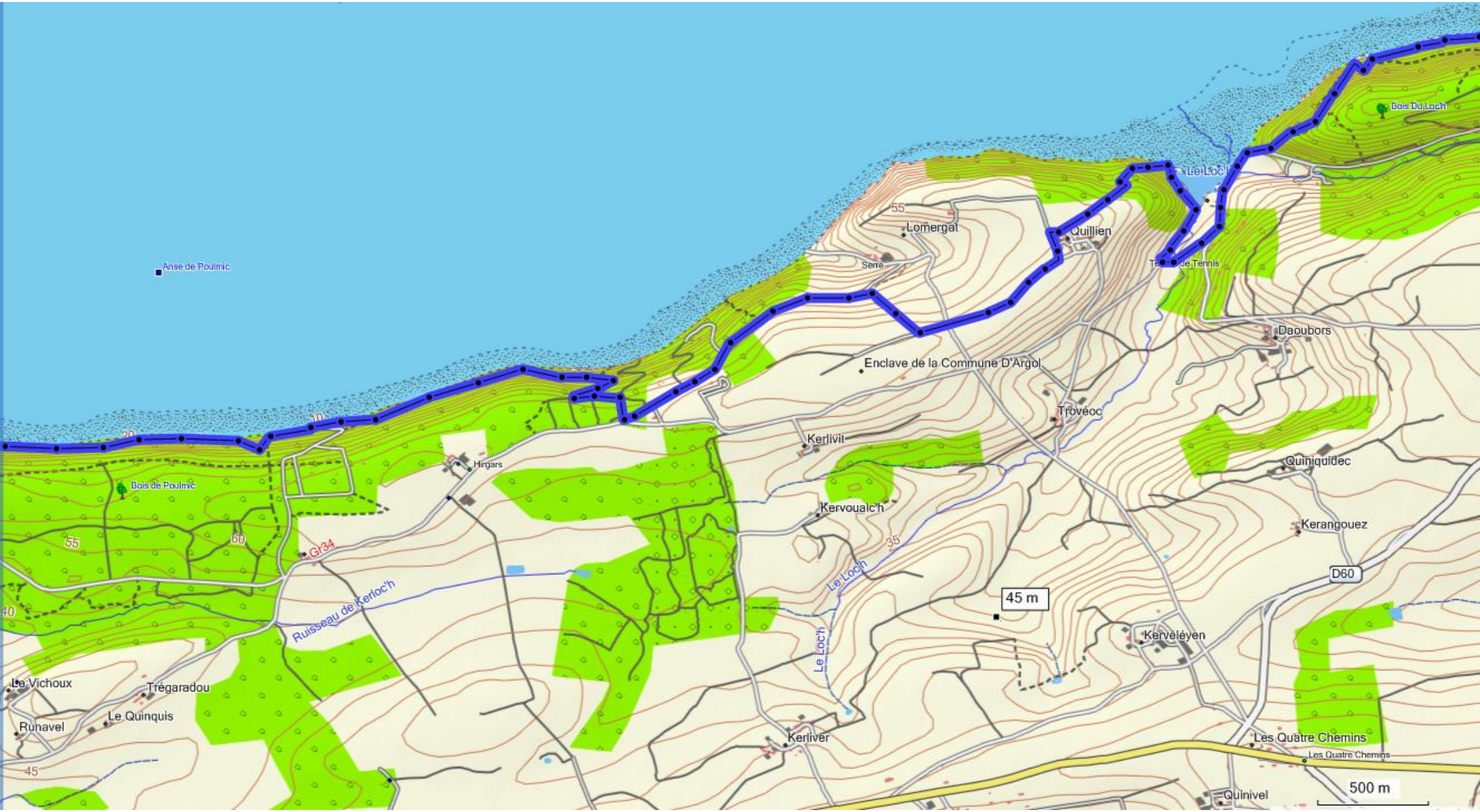
Anse de Poulmic
Bois de Poulmic
Hirgars
GR34
Ruisseau de Kerloc'h
Le Vichoux
Trégaradou
Runavel
Le Quinquis
Lomergat
Serre
Enclave de la Commune D'Argol
Kerlivit
Kervoualc'h
Le Loc'h
Kerliver
Quillien
Le Loc'h
Bois Du Loc'h
Terrain de Tennis
Daoubors
Trovéoc
Quiniquidec
Kerangouez
D60
45 m
Kervéléyen
Les Quatre Chemins
Les Quatre Chemins
Quinivel
500 m

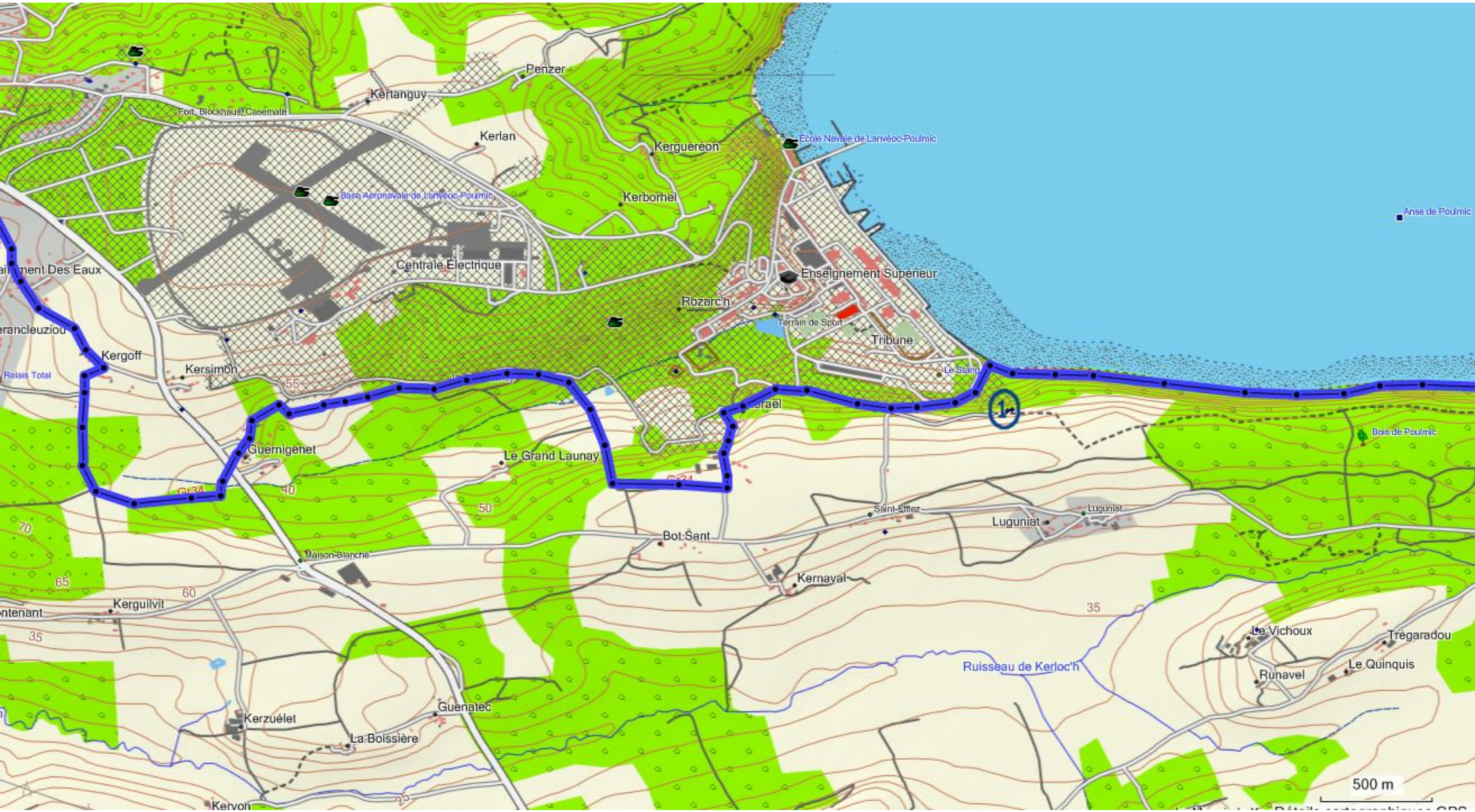
Penzer
Kertanguy
Fort, Blockhaus, Casemate
Kerlan
Kerguéréon
École Navale de Lanvéoc-Poulmic
Base Aéronavale de Lanvéoc-Poulmic
Kerborhel
Anse de Poulmic
Centrale Électrique
Enseignement Supérieur
Rozarc'h
Terrain de Sport
Tribune
Le Stand
Kergoff
Kersimon
Relais Total
55
Guernigenet
Le Grand Launay
40
50
70
65
60
35
Bot Sant
Saint-Eliez
Luguniat
Maison-Blanche
Kernaval
Kerguilvit
Le Vichoux
Trégaradou
Ruisseau de Kerloc'h
Runavel
Le Quinquis
Kerzuélet
Guenatec
La Boissière
Kervon
Bois de Poulmic
500 m

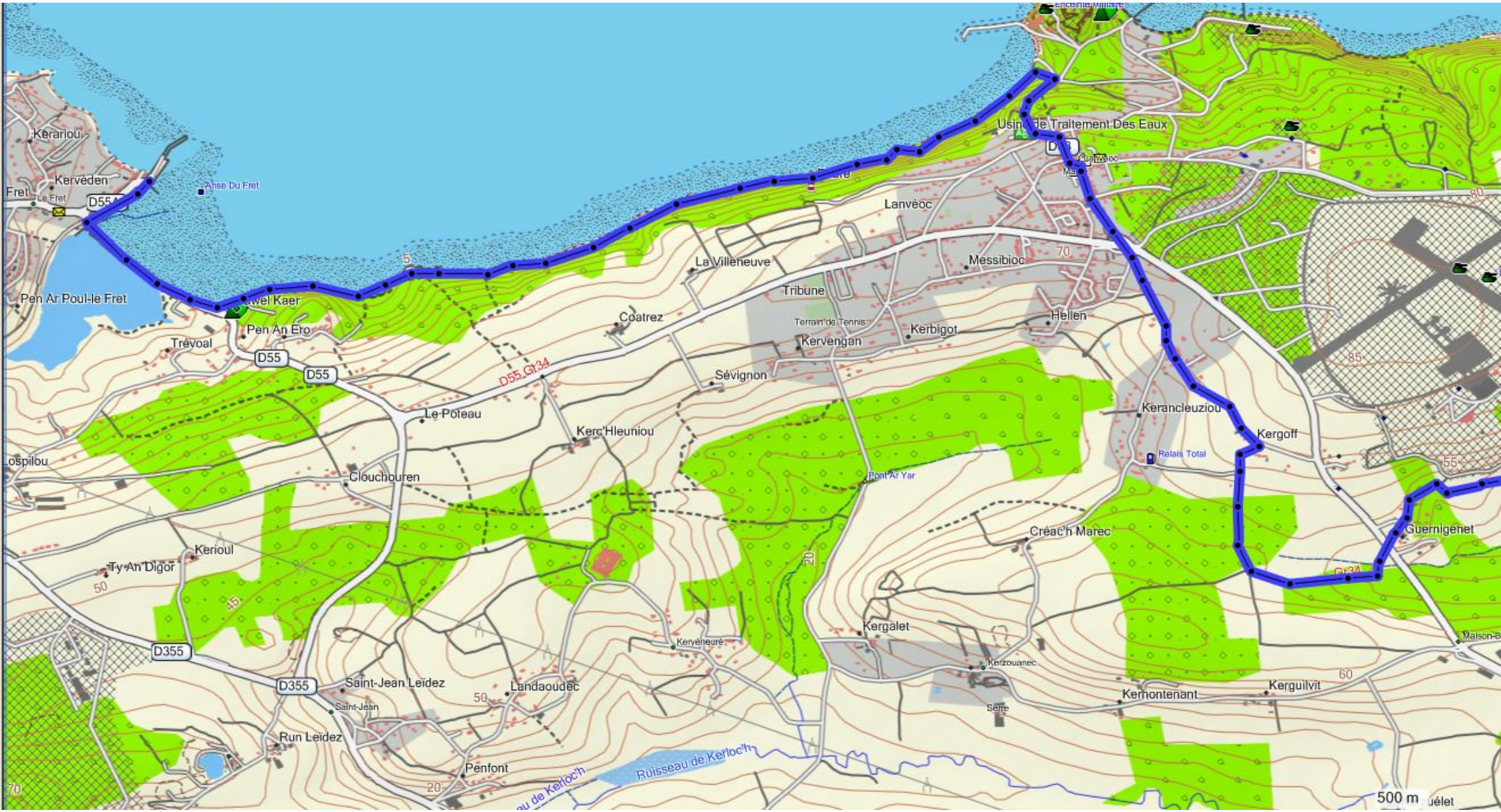
Kerarlou
Kerveden
Fret
Le Fret
D55A
Anse Du Fret
Pen Ar Poul-le Fret
Awel Kaer
Pen An Ero
Trévoal
D55
D55
D55.Gr34
Le Poteau
Kerc'Hleuniou
Clouchouren
Kerioul
Ty An Digor
D355
D355
Saint-Jean Leïdez
Saint-Jean
Run Leïdez
Landaoudec
Penfont
Ruisseau de Kerloc'h
Coatrez
La Villeneuve
Tribune
Terrain de Tennis
Kervengan
Sévignon
Lanvéoc
Messibioc
Kerbigot
Hellen
Usine de Traitement Des Eaux
Kerancleuziou
Kergoff
Relais Total
Pont Ar Yar
Créac'h Marec
Guernigenet
Gr34
Kergalet
Kerzouanec
Kermontenant
Kerguilvit
Kerveheuré
Série
500 m